

Vu pour être annexé  
à mon arrêté  
du 12 JAN. 2018  
Le Maire  
Michel BERNARD

Nota : les limites du lotissement ont été dessinées par application du parcellaire cadastral et selon les éléments relevés sur le terrain. Elles n'ont pas été définies par bornage contradictoire et sont donc non garanties. Les cotes et superficies des lots sont donc indicatives.

05.12.2017

Echelle : 1/750<sup>ème</sup>



SEP Les Bois Grillots  
7 bis, Rue des Sesçois  
77590 Bois le Roi



ECMO  
27, Rue des Hauteurs du Loing  
77140 NEMOURS


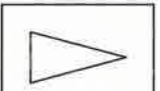







GPArchitectes  
873, Boulevard de la Riollette  
60520 La Chapelle en Serval





Vu pour être annexé  
à mon arrêté  
du 12 JAN. 2018  
Le Maire  
Michel BENARD

**Légende :**

-  Périmètre de l'opération
-  Stationnement non-clos pouvant être à dominante minérale
-  Espace pouvant être clos à dominante végétale
-  Zone d'implantation de la construction principale et d'éventuelles annexes hors abris de jardin
-  Retrait minimum de la façade
-  Sens de faitage privilégié
-  Haie bocagère - partitionnement du paysage
-  Secteur d'implantation de l'abri de jardin
-  Zone non-aedificandi liée au passage en servitude d'un réseau d'assainissement

Nota : les limites du lotissement ont été dessinées par application du parcellaire cadastral et selon les éléments relevés sur le terrain. Elles n'ont pas été définies par bornage contradictoire et sont donc non garanties. Les cotes et superficies des lots sont donc indicatives.

05.12.2017

Echelle : 1/500<sup>ème</sup>