



REÇU le
25 JUL. 2019



GEOTERRE Aménageur Foncier 7bis, rue des Sesçois - 77590 BOIS LE ROI
Tél. 01.64.71.18.70 Mail : contact@geoterre.fr

URBA-TERRA Aménageur Foncier 12, Quai d'Anjou - 94340 JOINVILLE-LE-PONT
Tél. 01.55.96.70.73 Mail : fmesa@urba-terre.com

Vu pour être annexé



Le 01 OCT 2019
Emmanuel Tondou
Adjoint délégué à l'urbanisme

CHAUCONIN-NEUFMONTIERS

**LOTISSEMENT
THERMIDOR PA**

Rue Desoyer – Allée Germinal
Section avant division : Y n° 329-338 et B n°829partie
Section après division : Y n°- et B n° Contenance cadastrale : 1ha48a52ca

IND.	MODIFICATION	DATE	N° DOSSIER
1	Plan Topographique	28/05/2019	04195-11/TC
2	Permis d'Aménager	25/07/2019	N° PLAN
			04195-11.DWG



INGÉNIERIE
MATIÈRE D'ŒUVRE
INFRASTRUCTURE
AMÉNAGEMENT URBAIN

ECHELLE : 1/500



PLAN VOIRIE ASSAINISSEMENT

Revêtements :



Voirie en enrobé noir



Voirie en pavés



Stationnement en enrobé noir 0/6



Stationnement en pavés poreux



Entrée charretière en pavés béton perméables




Trottoir béton désactivé



Pré entrée charretière en béton désactivé



Cheminement en stabilisé



Engazonnement

Divers



Altimétrie projetée



Pente de voirie

Assainissement

Eaux Usées



Canalisation principale



Regard de visite



Canalisation de branchement



Regard de branchement



Regard de branchement carrossable

Eaux Pluviales



Massif drainant



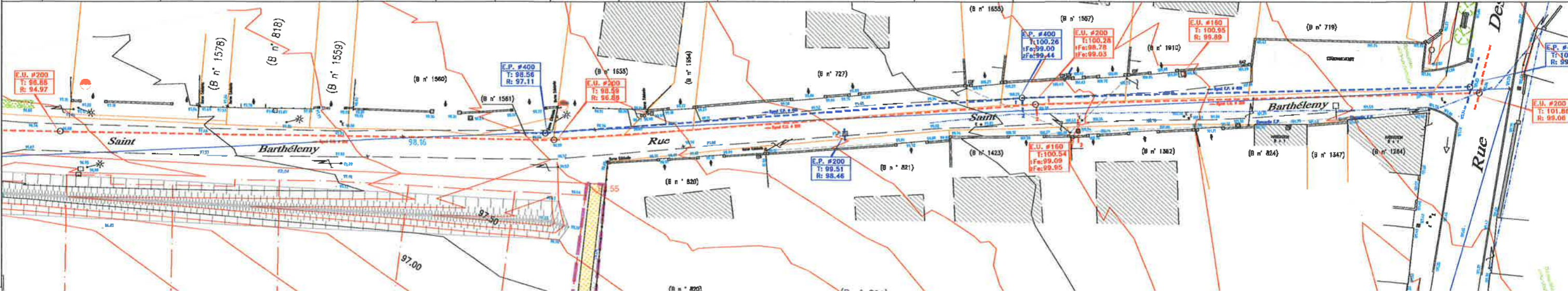
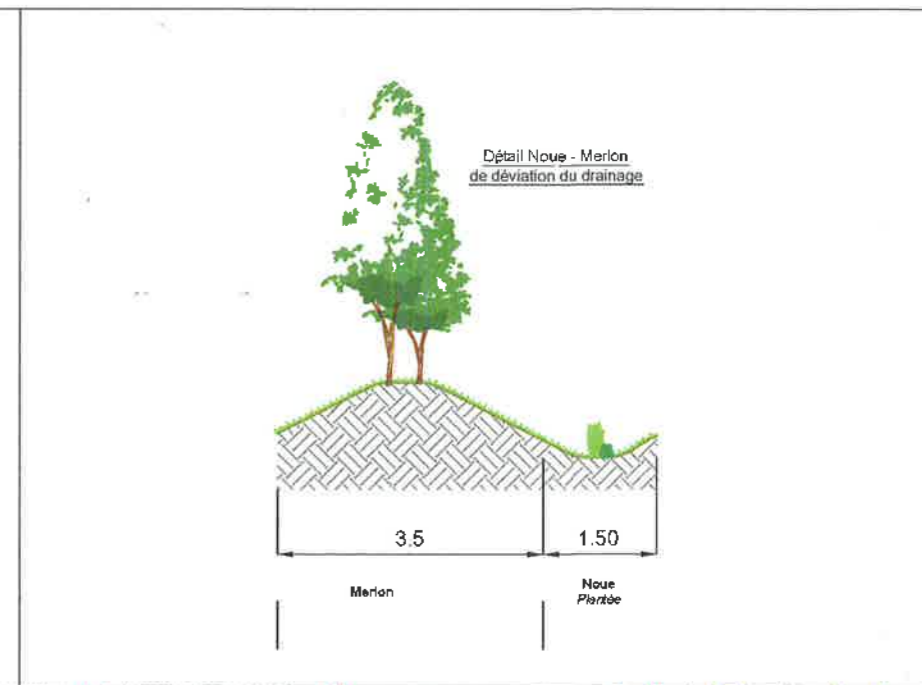
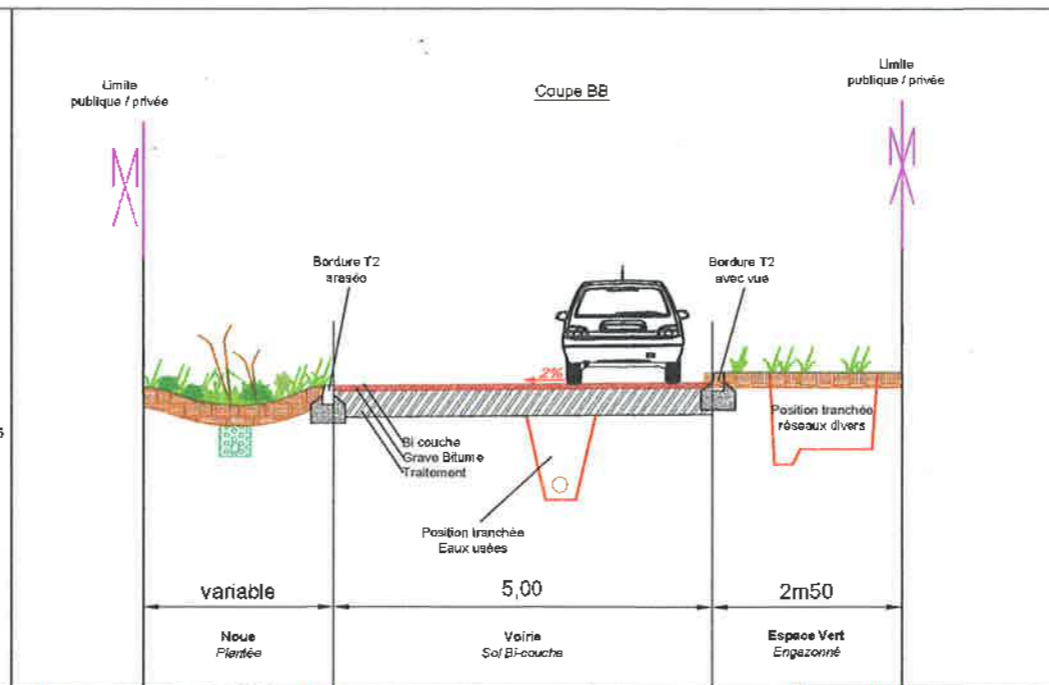
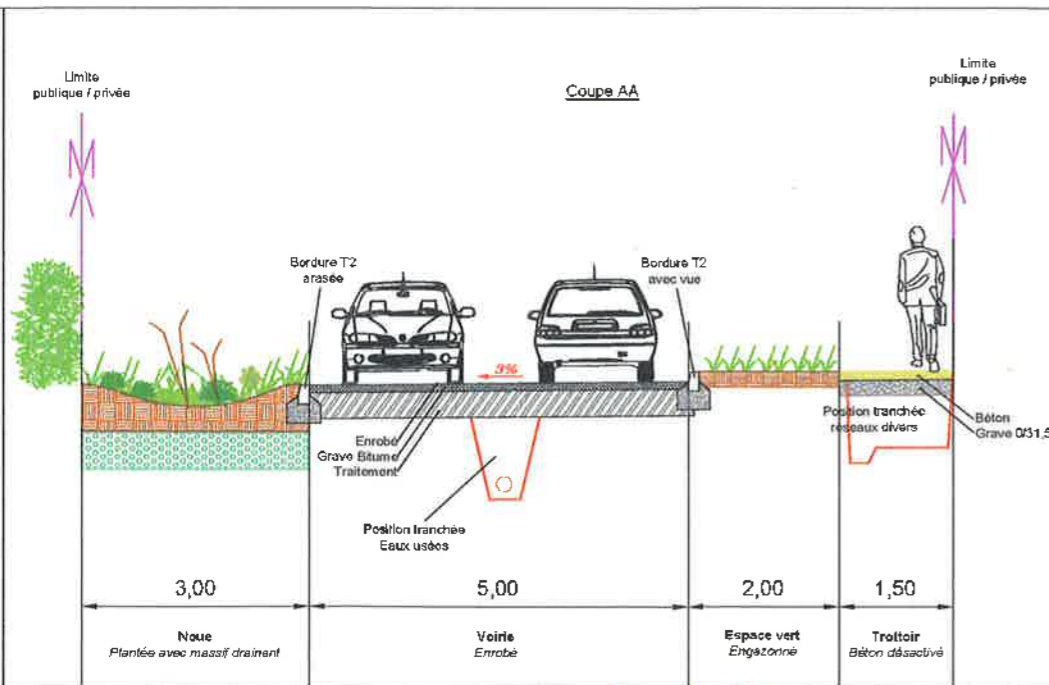
Noe et fil d'eau

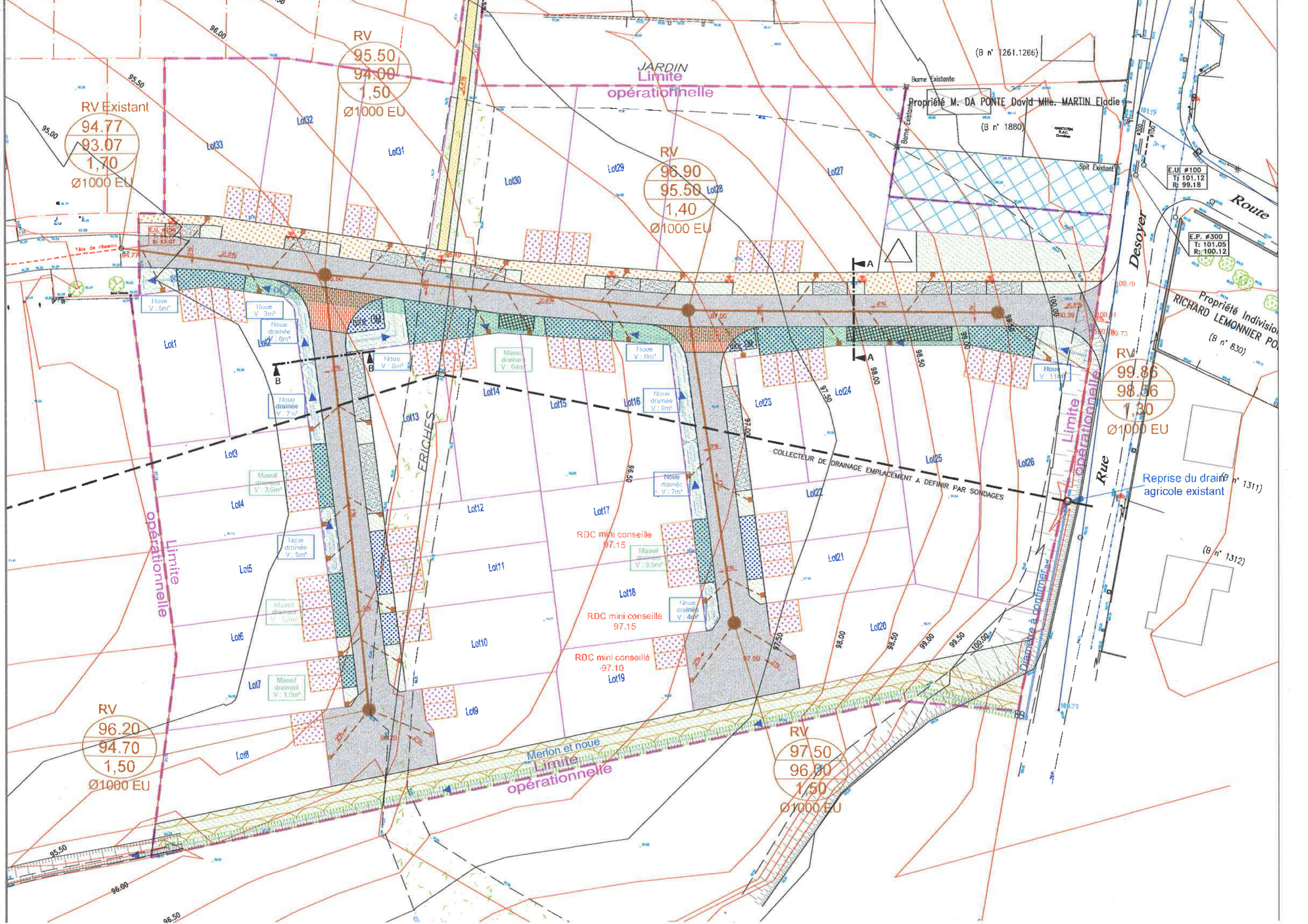


Canalisation



Regard à déversoir latéral





RV Existant
94.77
93.07
1,70
Ø1000 EU

RV
95.50
94.00
1,50
Ø1000 EU

RV
96.90
95.50
1,40
Ø1000 EU

RV
99.86
98.56
1,30
Ø1000 EU

RV
96.20
94.70
1,50
Ø1000 EU

RV
97.50
96.00
1,50
Ø1000 EU

RDC mini conseillé
97.15

RDC mini conseillé
97.15

RDC mini conseillé
97.10

Propriété Indivision
RICHARD LEMONNIER PO
(B n° 830)

Propriété M. DA PONTE David Mlle. MARTIN Elodie
(B n° 1880)

E.U. #100
T: 101.12
R: 99.18

E.P. #300
T: 101.05
R: 100.12

Reprise du drain
agricole existant

COLLECTEUR DE DRAINAGE
EMPLACEMENT A DEFINIR PAR SONDAGES

Diamètre à confirmer

Noue V: 5m²

Noue V: 3m²

Noue drainée V: 6m²

Noue drainée V: 6m²

Noue V: 5m²

Noue drainée V: 7m²

Noue drainée V: 5m²

Massif drainant V: 3.5m³

Noue drainée V: 5m²

Massif drainant V: 3.5m³

Massif drainant V: 1.5m³

Massif drainant V: 6.4m³

Floce V: 6m³

Noue drainée V: 9m²

Noue drainée V: 7m²

Massif drainant V: 3.5m³

Noue drainée V: 4m²

Merlon et noue
Limite opérationnelle

Limite opérationnelle

JARDIN
Limite
opérationnelle

Limite opérationnelle

Desoyer

Rue

Route

(B n° 1312)

(B n° 1311)

(B n° 1261.1266)

(B n° 1880)

E.U. #100
T: 101.12
R: 99.18

E.P. #300
T: 101.05
R: 100.12

(B n° 1312)

(B n° 1311)

RV
99.86
98.56
1,30
Ø1000 EU

RV Existant
94.77
93.07
1,70
Ø1000 EU

RV
95.50
94.00
1,50
Ø1000 EU

RV
96.90
95.50
1,40
Ø1000 EU

RV
96.20
94.70
1,50
Ø1000 EU

RV
97.50
96.00
1,50
Ø1000 EU

RDC mini conseillé
97.15

RDC mini conseillé
97.15

RDC mini conseillé
97.10

Propriété Indivision
RICHARD LEMONNIER PO
(B n° 830)

Propriété M. DA PONTE David Mlle. MARTIN Elodie
(B n° 1880)

E.U. #100
T: 101.12
R: 99.18

E.P. #300
T: 101.05
R: 100.12

Reprise du drain
agricole existant

COLLECTEUR DE DRAINAGE
EMPLACEMENT A DEFINIR PAR SONDAGES

Diamètre à confirmer

Noue V: 5m²

Noue V: 3m²

Noue drainée V: 6m²

Noue drainée V: 6m²

Noue V: 5m²

Noue drainée V: 7m²

Noue drainée V: 5m²

Massif drainant V: 3.5m³

Noue drainée V: 5m²

Massif drainant V: 3.5m³

Massif drainant V: 1.5m³

Massif drainant V: 6.4m³

Floce V: 6m³

Noue drainée V: 9m²

Noue drainée V: 7m²

Massif drainant V: 3.5m³

Noue drainée V: 4m²

Merlon et noue
Limite opérationnelle

Limite opérationnelle

JARDIN
Limite
opérationnelle

Limite opérationnelle

Desoyer

Rue

Route

(B n° 1312)

(B n° 1311)

(B n° 1261.1266)

(B n° 1880)

E.U. #100
T: 101.12
R: 99.18

E.P. #300
T: 101.05
R: 100.12