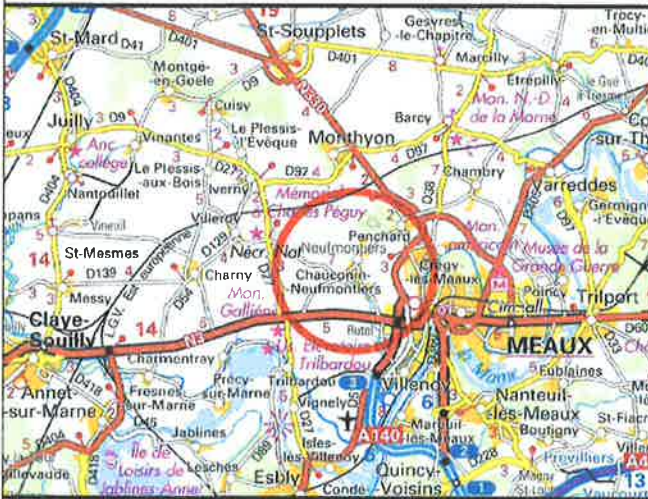




GEOETERRE Aménageur Foncier 7bis, rue des Sesçois - 77590 BOIS LE ROI
Tél. 01.64.71.18.70 Mail : contact@geoterre.fr

URBA-TERRA Aménageur Foncier 12, Quai d'Anjou - 94340 JOINVILLE-LE-PONT
Tél. 01.55.96.70.73 Mail : fmesa@urba-terre.com



CHAUCONIN-NEUFMONTIERS

LOTISSEMENT THERMIDOR PA

Rue Desoyer – Allée Germinal
Section avant division : Y n° 329–338 et B n°829partie
Section après division : Y n°– et B n°

Contenance cadastrale : 1ha48a52ca

IND.	MODIFICATION	DATE	N° DOSSIER
1	Plan Topographique	28/05/2019	04195-11/TC
2	Permis d'Aménager	25/07/2019	N° PLAN
			04195-11.DWG

gp ARCHITECTES
architecture & urbanisme



Atelier tournesol
Sylvie et Francis Farges - PAYSAGISTES

INFRA
SERVICES

INGÉNIERIE
MAÎTRISE D'ŒUVRE
INFRASTRUCTURE
AMÉNAGEMENT URBAIN

ECHELLE : 1/500

DML
Tours, Paris, Metz, Nancy, Strasbourg



Vu pour être annexé

PLAN RESEAUX DIVERS

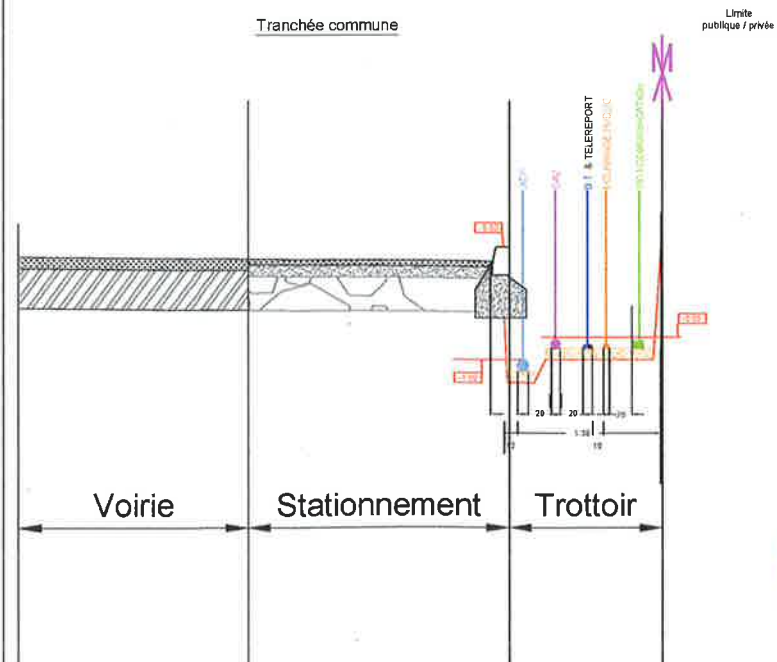


Le 01 OCT. 2019
Emmanuel Tondou
Adjoint délégué à
l'urbanisme

Réseaux créés

-  Tranchée commune
-  Raccordement réseaux
-  Position des coffrets
-  Poteau incendie
-  Candélabre 4m
-  Candélabre 5m

Nota : Pour des raisons de représentation graphique, les passages des divers réseaux sont donnés à titre indicatif.



RAS sur poteau bois
réseau existant

(B n° 1578)

(B n° 818)

(B n° 1559)

(B n° 1580)

(B n° 1561)

(B n° 1655)

(B n° 1654)

(B n° 727)

(B n° 1)

Saint Barthélemy Rue

(B n° 820)

(B n° 821)

(B n° 820)

(B n° 821)

JARDIN
Limite
opérationnelle

BT:
Reprise depuis REMBT,
compris remplacement des
cellules

Eol. Pu.
Raccordement avec
réseau en attente

Télécommunications:
Raccordement sur L2T
existant

Lot33

Lot32

Lot31

Lot30

Lot29

Lot28

410

Lot1

Lot2

aire OM

Lot14

Lot15

Lot16

Lot23

FRICHES

Lot3

Lot4

Lot12

Lot17

Lot5

Lot6

Lot10

Lot18

Lot7

Lot8

Lot9

Lot19

Limite
opérationnelle

Ed.P. 4x10' x 10'0"

Ed.P. 4x10' x 10'0"

Massif drainant
V = 3,5m³

Massif drainant
V = 3,5m³

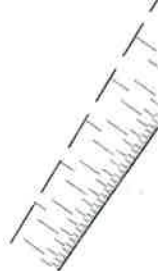
Massif drainant
V = 1,5m³

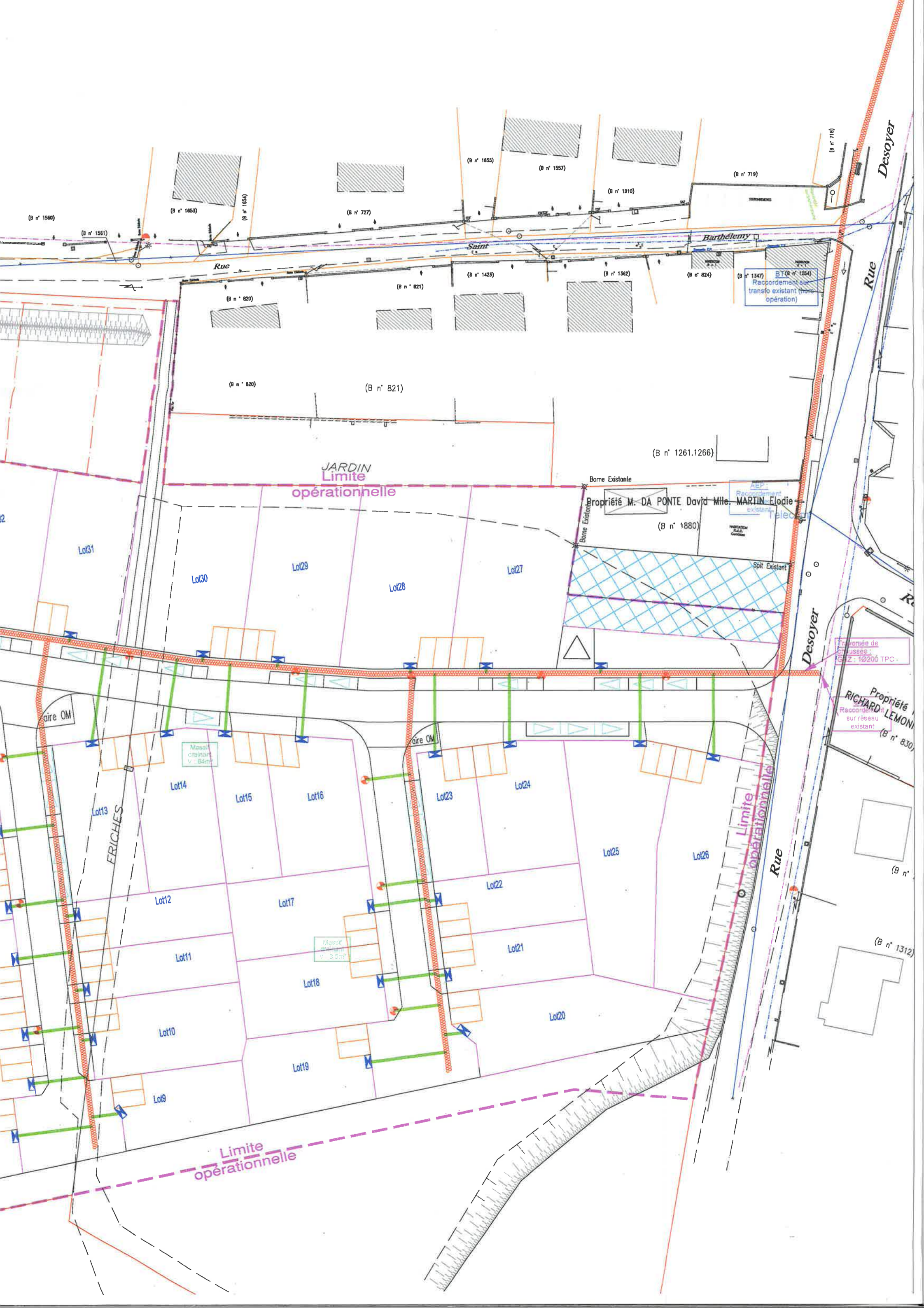
Massif drainant
V = 3,5m³

Massif drainant
V = 3,5m³

aire OM

aire OM





(B n° 1560)

(B n° 1561)

(B n° 1655)

(B n° 1654)

(B n° 727)

(B n° 1855)

(B n° 1557)

(B n° 1910)

(B n° 719)

(B n° 718)

(B n° 820)

(B n° 821)

(B n° 1423)

(B n° 1362)

(B n° 824)

(B n° 1347)

BT (B n° 1264)
Raccordement sur
transfo existant (mise
opération)

(B n° 820)

(B n° 821)

(B n° 1261.1266)

JARDIN
Limite
opérationnelle

Borne Existante

Propriété M. DA PONTE David Mlle. MARTIN-Flodie

(B n° 1880)

SEP
Raccordement
existant

Spit Existant

Lot31

Lot30

Lot29

Lot28

Lot27

Borne Existante

Borne Existante

Traversee de
chaussée:
GZ: 10200 TPC

Propriété
RICHARD LEMONNIER
Raccordement
sur réseau
existant (B n° 830)

aire OM

Lot14

Lot15

Lot16

Lot23

Lot24

FRICHES

Lot12

Lot17

Lot22

Lot25

Lot26

Lot11

Lot18

Lot21

Lot10

Lot19

Lot20

Lot9

Limite
opérationnelle

Rue

Desoyer

Desoyer

Rue

Propriété
RICHARD LEMONNIER
Raccordement
sur réseau
existant (B n° 830)

(B n° 1312)